

COMUNE DI MONTONE

Piazza Fortebraccio, 3 - 06014 Montone (PG)



PIANO NAZIONALE DI RIPRESA E RESILIENZA

MISSIONE 4: ISTRUZIONE E RICERCA

COMPONENTE 1: POTENZIAMENTO DELL'OFFERTA DEI SERVIZI DI ISTRUZIONE: DAGLI ASILI NIDO ALL'UNIVERSITA'
INVESTIMENTO 1.1: PIANO PER ASILI NIDO E SCUOLE DELL'INFANZIA E SERVIZI DI EDUCAZIONE E CURA PER LA PRIMA INFANZIA



| | | | | | | |
|------|-------------|-------------------------|-------------|---------|------------|-----------|
| C | | | | | | |
| B | | | | | | |
| A | | | | | | |
| - | MAGGIO 2023 | Emisione | | EXUP | EXUP | EXUP |
| REV. | DATA | EMISSIONE/AGGIORNAMENTO | DESCRIZIONE | REDATTO | VERIFICATO | APPROVATO |

REALIZZAZIONE NUOVO POLO PER L'INFANZIA

CUP: G38H22000070006

PROGETTO DEFINITIVO

EXUP

EXUP s.r.l.
 via S. Pertini, 12 - 06019 Umbertide (PG)
 tel. 075 941 58 71 info@exup.it www.exup.it



UNI EN ISO 9001:2015
 UNI EN ISO 14001:2015
 UNI ISO 45001:2018

Socio N.887

oice ASSOCIATO

Il R.U.P.
 Geom. Claudio MARIOTTI

Nome file
 23016_Impaginazione definitivo.pln

Commessa
 23_016

Scala

Elab
 d-IG

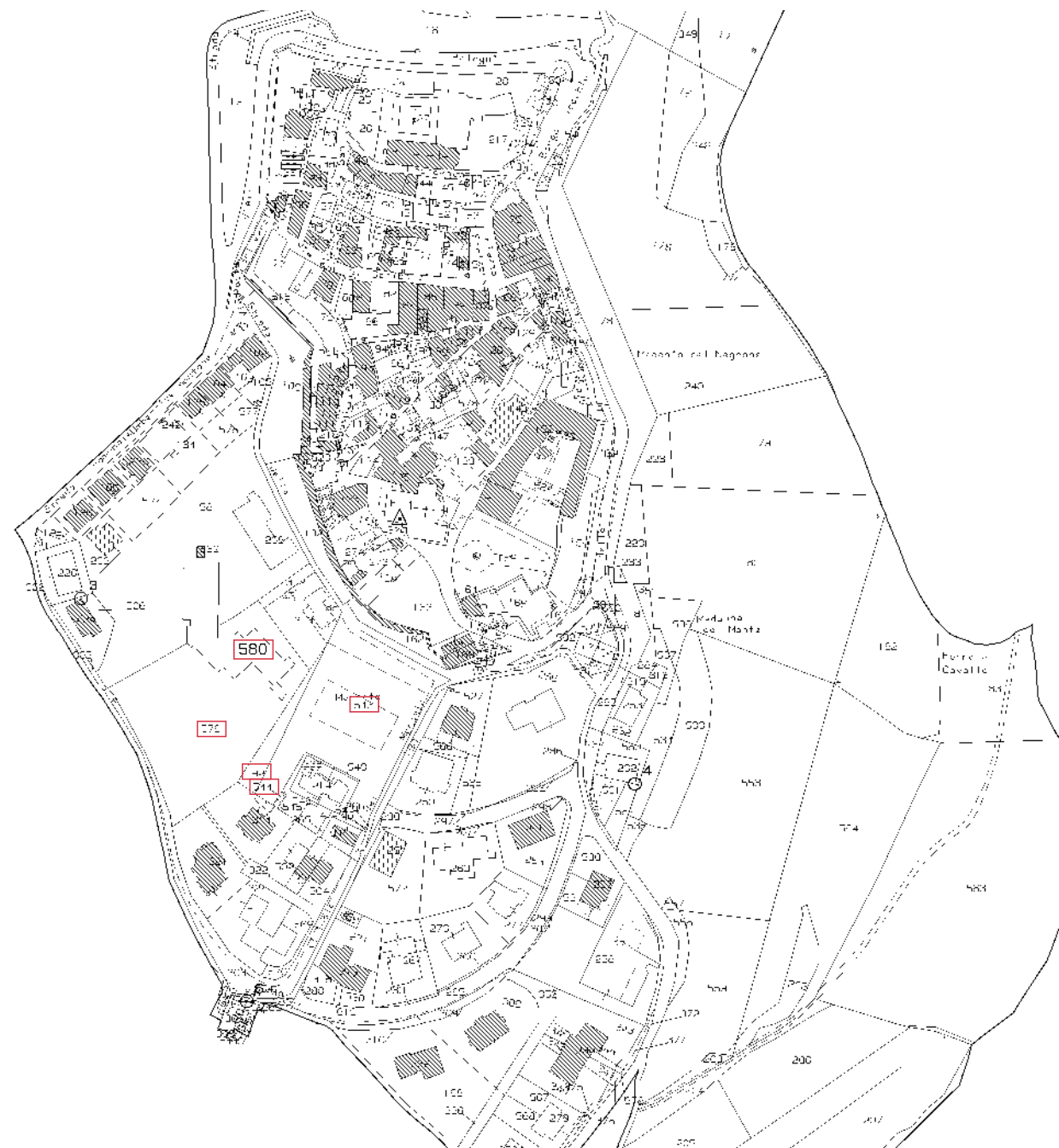
INQUADRAMENTO GENERALE
 Inquadramento generale e urbanistico

01



ORTOFOTOCARTA
Scala 1:2000





Estratto di mappa catastale
F 38, M 580, 579, 192, 544, 543
Scala 1:1000

Tavola n° 5/b

AMBITI DELLA TUTELA E
DELLA SALVAGUARDIA

SISTEMA PAESAGGISTICO
AMBIENTALE, AMBITI
VINCOLATI D.Lgs 42/2004

SISTEMA INSEDIATIVO



Perimetro Macroarea

SISTEMI PAESAGGISTICO AMBIENTALE

RISORSE NATURALISTICHE AMBIENTALI



Ambienti fluviali - Fasce di vincolo dei corsi d'acqua
(art.146 c.1 lett.c D.lgs 42/2004)



Aree di salvaguardia paesaggistica dei corsi d'acqua

*RISORSE AGRICOLE DELLO
SPAZIO RURALE*



Aree boscate Eb

*BENI DI INTERESSE STORICO
E ARCHEOLOGICO*



Aree archeologiche con vincolo diretto



Aree archeologiche con vincolo indiretto



Aree archeologiche indagate

*RETICOLO IDROGRAFICO E
RISCHIO IDROGEOLOGICO*



Reticolo idrografico



Invasi



Vincolo idrogeologico

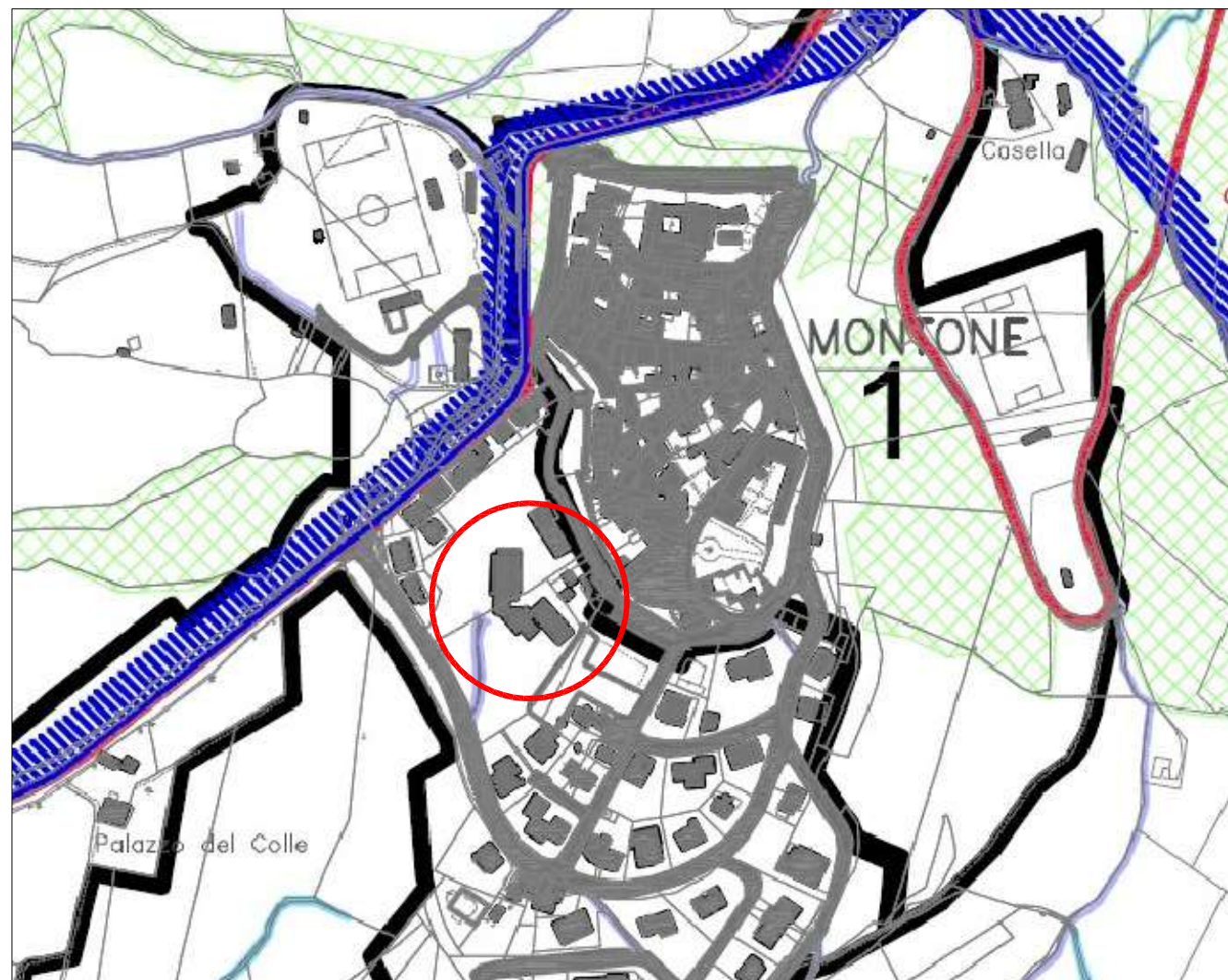



Tavola n° 5/d

AMBITI DELLA TUTELA E DELLA SALVAGUARDIA


SISTEMA DEI BENI AMBIENTALI, STORICI E CULTURALI

SISTEMA INSEDIATIVO


 Perimetro Microarea

SISTEMI PAESAGGISTICO AMBIENTALE

RISORSE AGRICOLE DELLO SPAZIO RURALE

 Area boscate Eb

RETICOLO IDROGRAFICO E RISCHIO IDROGEOLOGICO

 Reticolo idrografico

 Invasi

BENI DI INTERESSE STORICO E ARCHEOLOGICO

 Area archeologica con vincolo diretto


 Area archeologica con vincolo indiretto

 Area archeologica individuata

 Presenza archeologica

 Centro storico di Montone

 Beni culturali sparsi nel territorio art. 35 L.R. 11/95

 Unità insediative rurali con elementi o parti di essi di interesse ambientale o testimoniale

RISORSE PAESAGGISTICO AMBIENTALI


 Vedute e centri visuali

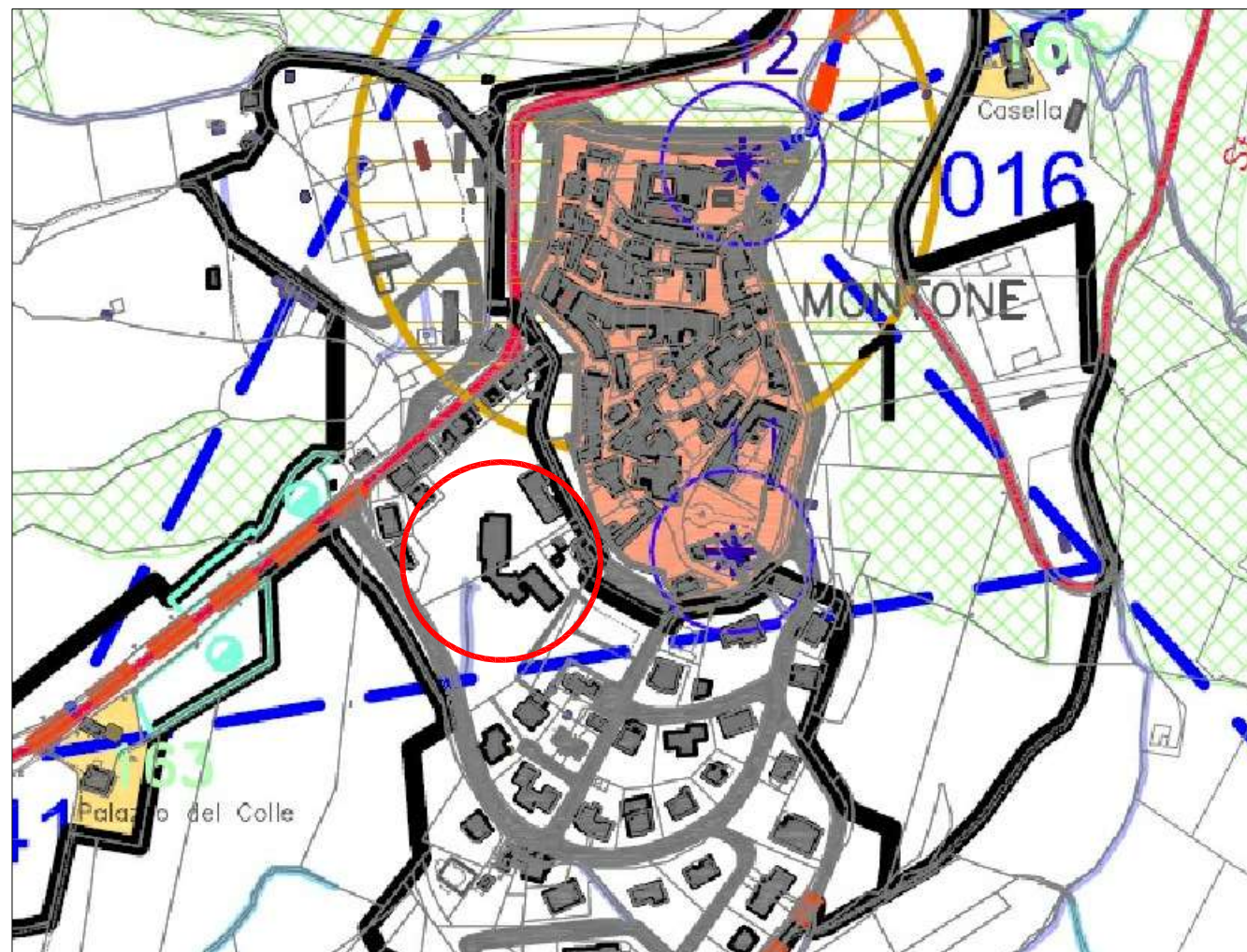
 Punti panoramici

 Visibilità panoramiche

 Cusali

SISTEMA DELLE INFRASTRUTTURE E DEI SERVIZI

 Osservatorio Astronomico Professionale di interesse Regionale



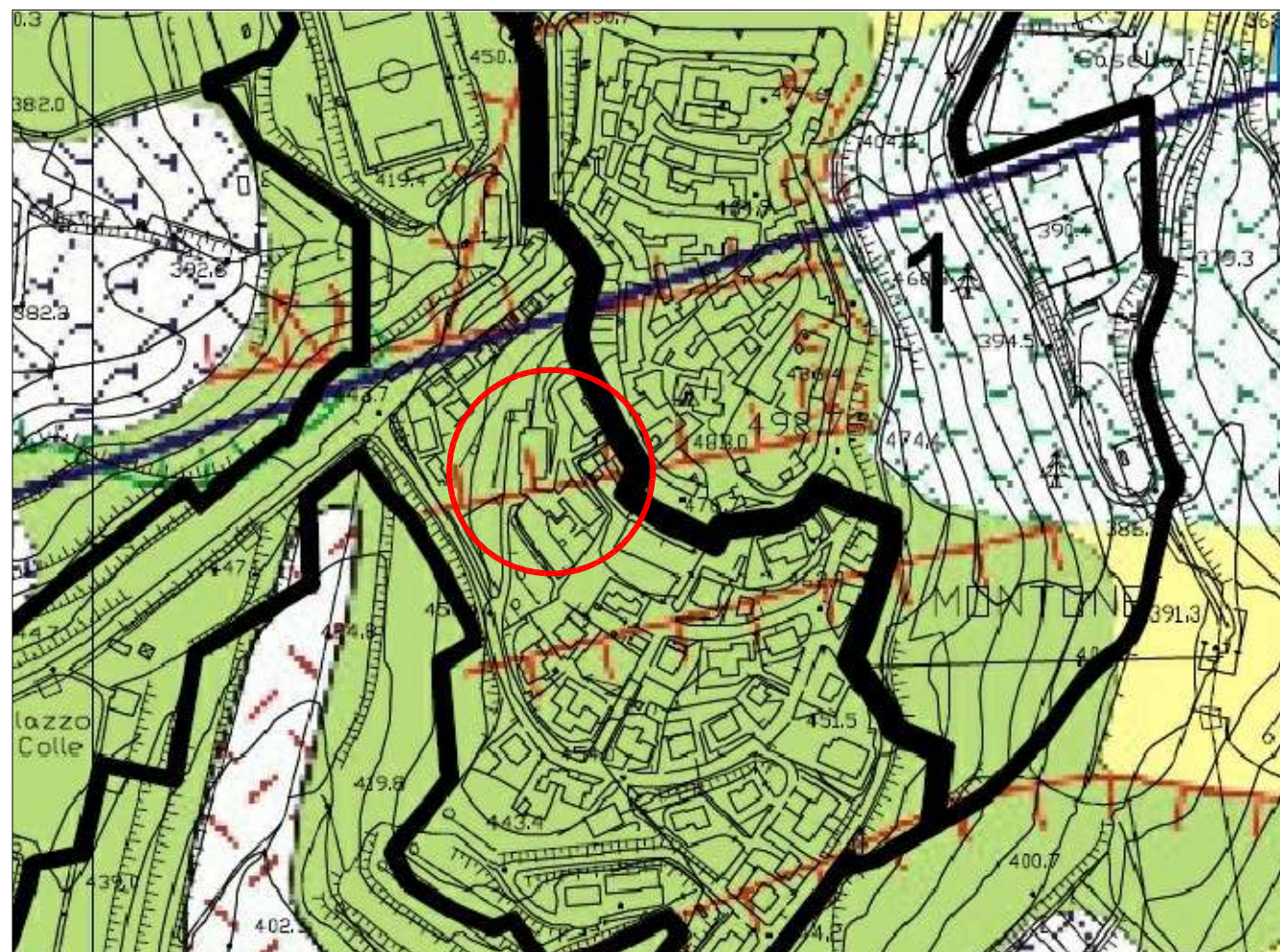
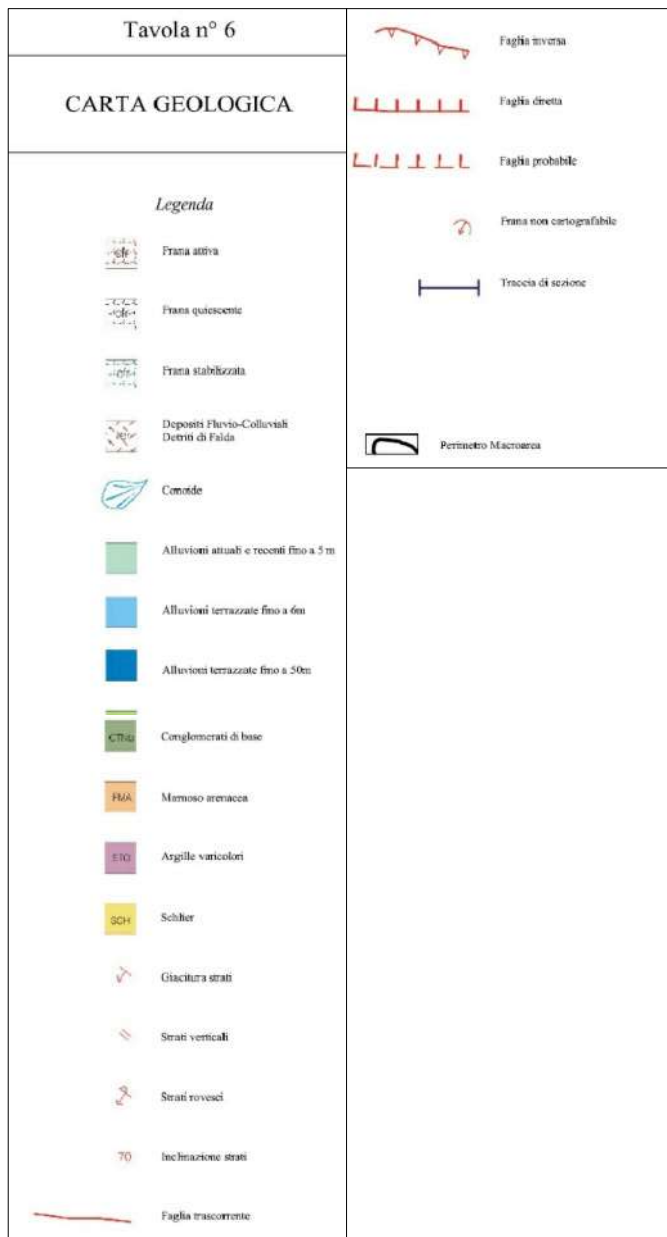


Tavola 6 - P.R.G.

Tavola n° 7

CARTA LITOTECNICA

Legenda

-  L2B3 - materiale lapideo stratificato o costituito da alternanze di diversi più litotipi a predominanza di argille
-  L. 4 - materiali coesivi sovraconsolidati
-  L. 5-a - materiali granulari sciolti o poco addensati a prevalenza ciottolosa
-  L. 5-b - materiali granulari sciolti o poco addensati a prevalenza sabbiosa
-  L. 5-c - materiali granulari sciolti o poco addensati a prevalenza limo-argillosa
-  L. 6 - materiali coesivi normalconsolidati



Perimetro Macroarea



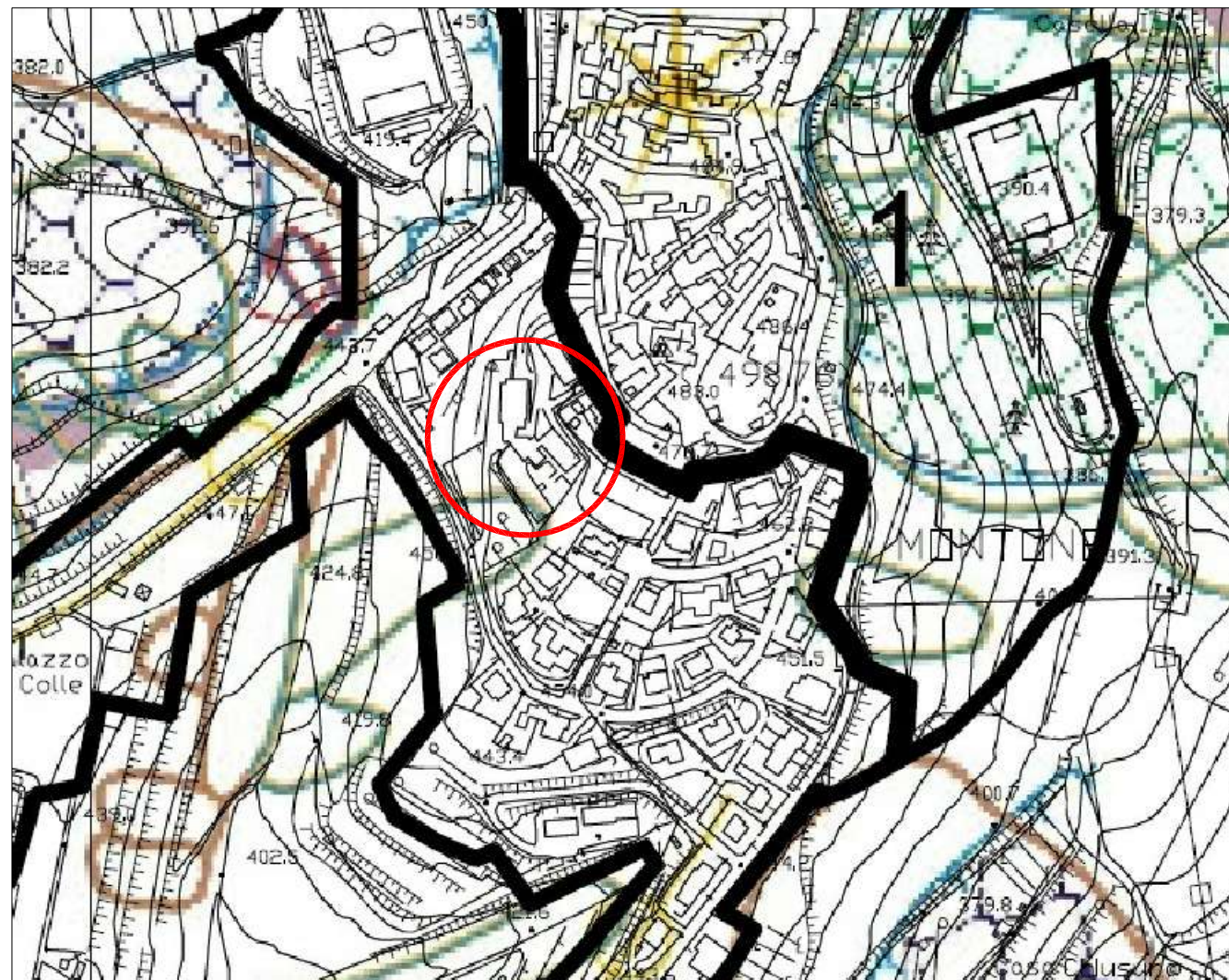
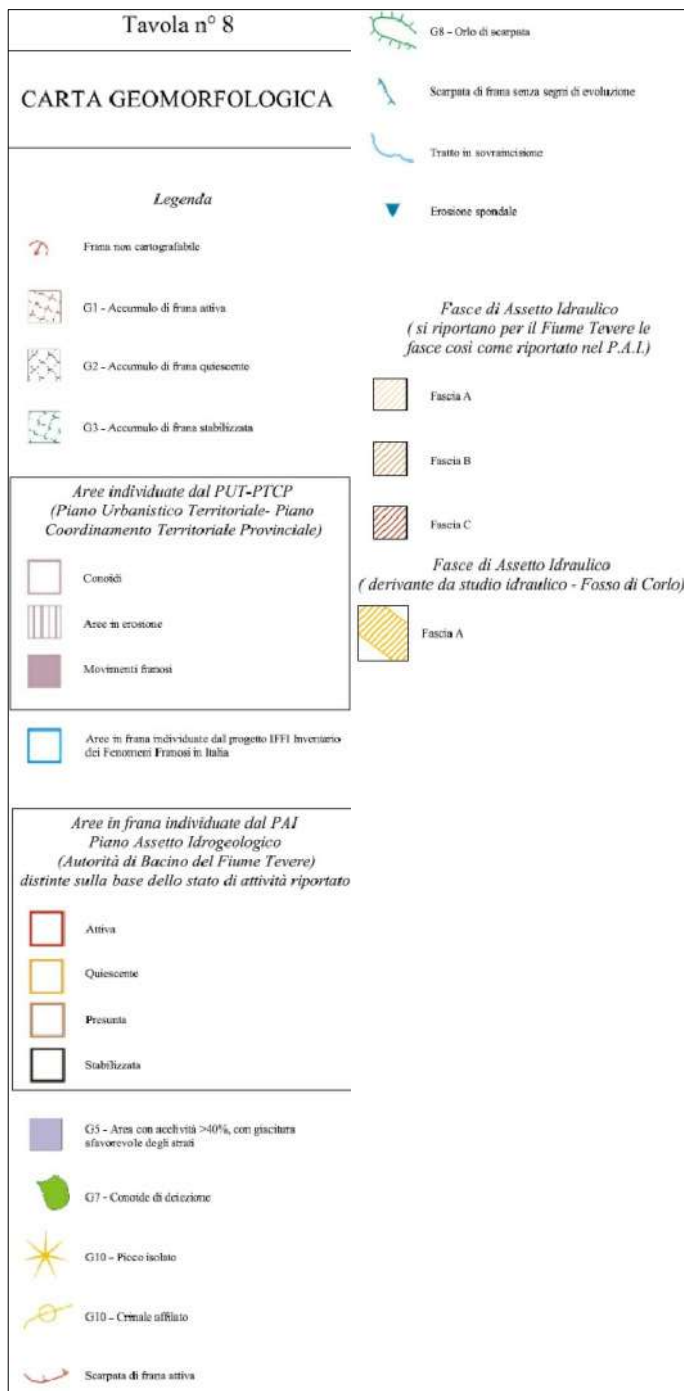


Tavola 8 - P.R.G.

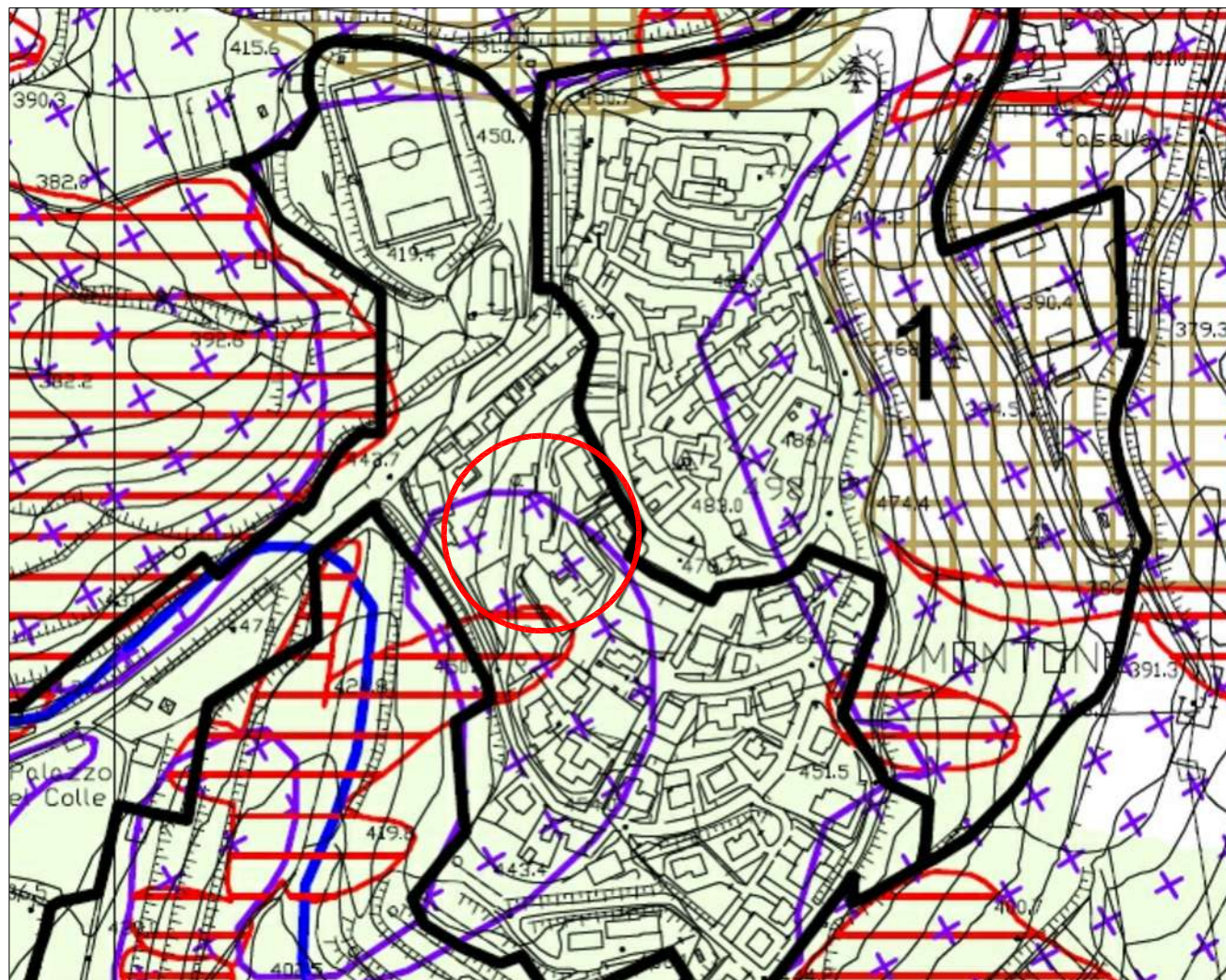
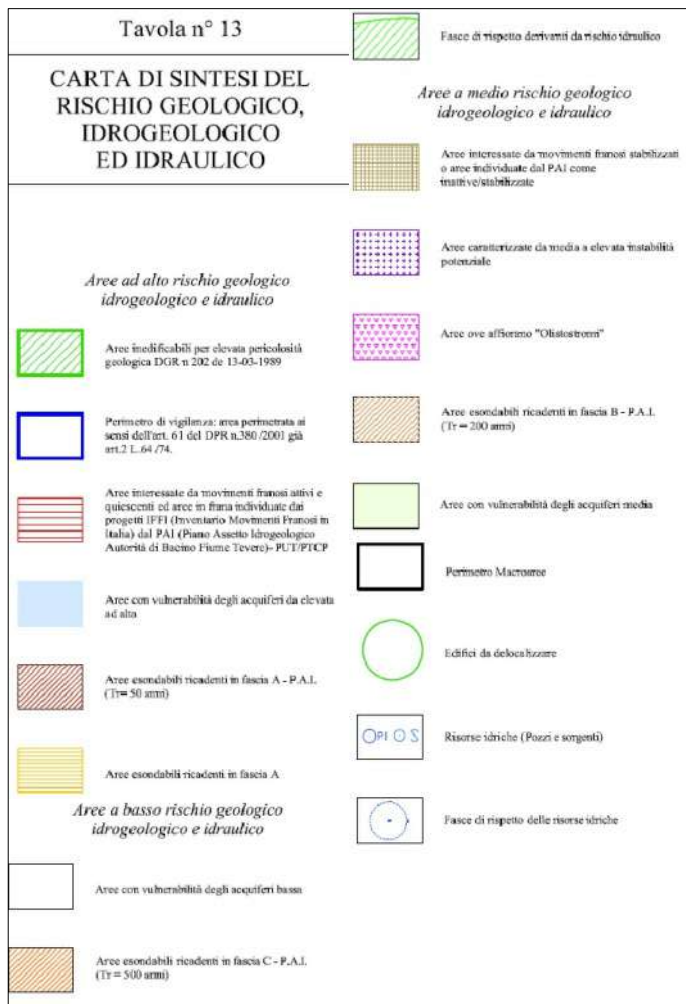


Tavola 13 - P.R.G.